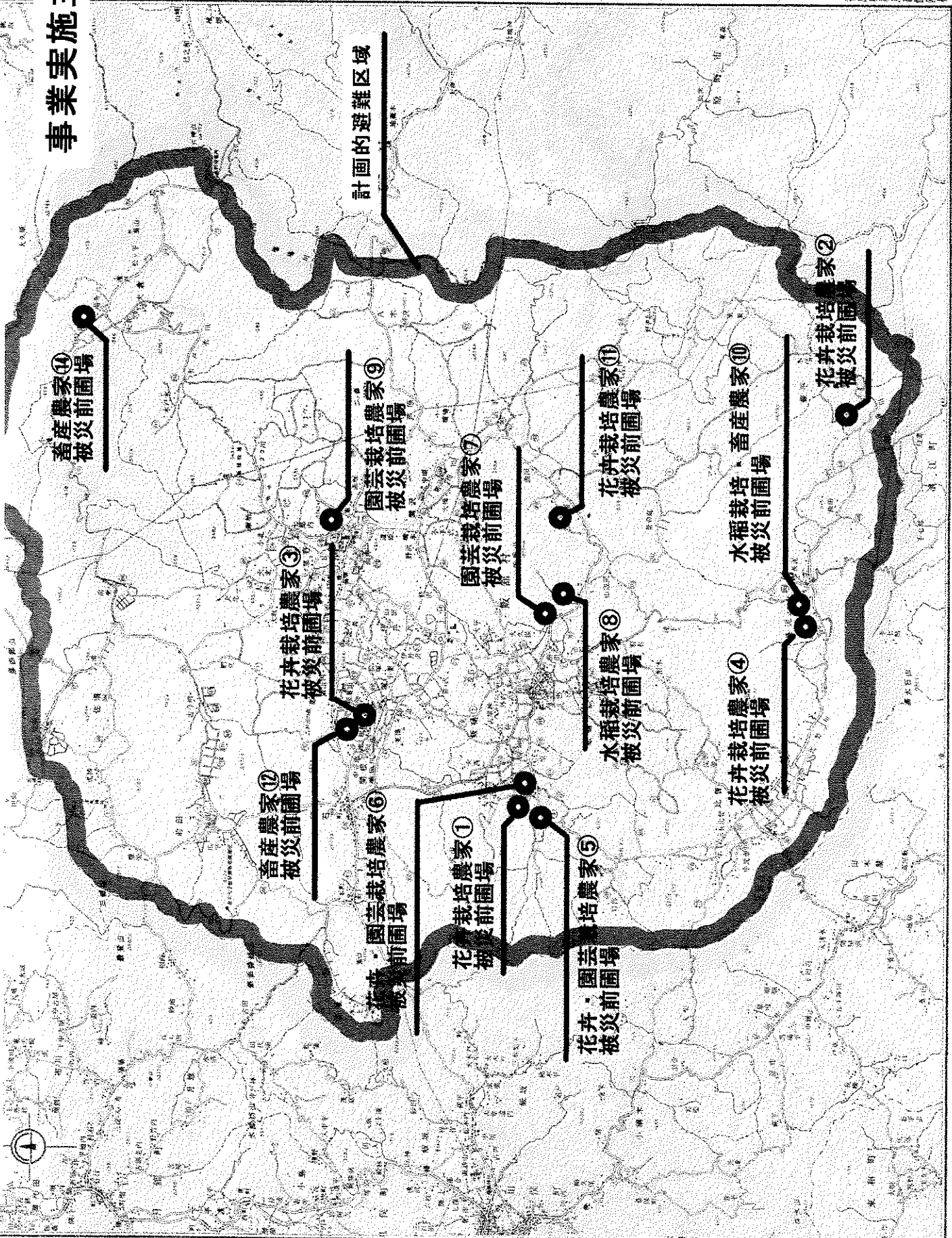


被災地域農業復興総合支援事業基幹事業 位置图① 被災前位置图

事業実施主体：飯館村



⑭ 畜産農家
被災前圃場

⑫ 畜産農家
被災前圃場

③ 花卉栽培農家
被災前圃場

⑥ 園芸栽培農家
被災前圃場

① 花卉栽培農家
被災前圃場

⑤ 園芸栽培農家
被災前圃場

⑨ 園芸栽培農家
被災前圃場

⑦ 園芸栽培農家
被災前圃場

⑪ 花卉栽培農家
被災前圃場

⑩ 水稻栽培・畜産農家
被災前圃場

② 花卉栽培農家
被災前圃場

④ 花卉栽培農家
被災前圃場

計画的避難区域



凡例

●	被災前圃場
○	圃場
—	道路
—	河川
—	境界線
—	市界線
—	町界線
—	村界線
—	計画的避難区域

比例尺

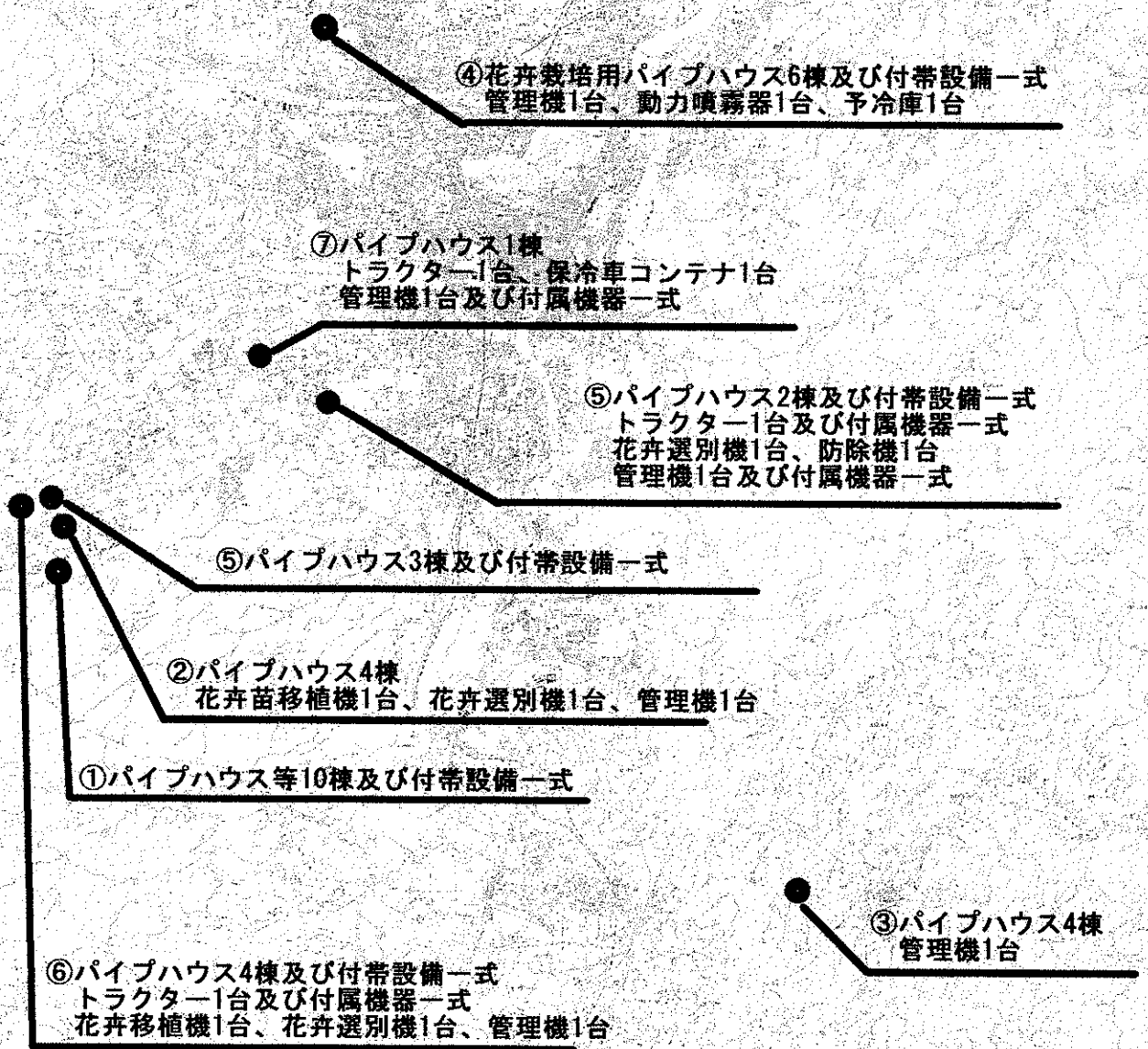
1:100,000

被災地域農業復興総合支援事業基幹事業 位置図①
営農再開位置図（福島市） 事業実施主体：飯舘村

福島市



S=1/60,000




被災地域農業復興総合支援事業基幹事業 位置図②
営農再開位置図（喜多方市） 事業実施主体：飯舘村

喜多方市



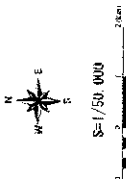
S=1/60,000

⑧パイプハウス2棟及び付帯設備一式
トラクター1台、カマバッカローバ、
ラッピングマシン、ディスク7-導入場所
(畜産・水稻栽培)



被災地域農業復興総合支援事業基幹事業 位置図③
営農再開位置図（二本松市）事業実施主体：飯舘村

二本松市



⑨パイプハウス3棟及びび付帯設備一式、
作業用プレハブ1棟
管理機及びび付帯機械一式、
設置場所

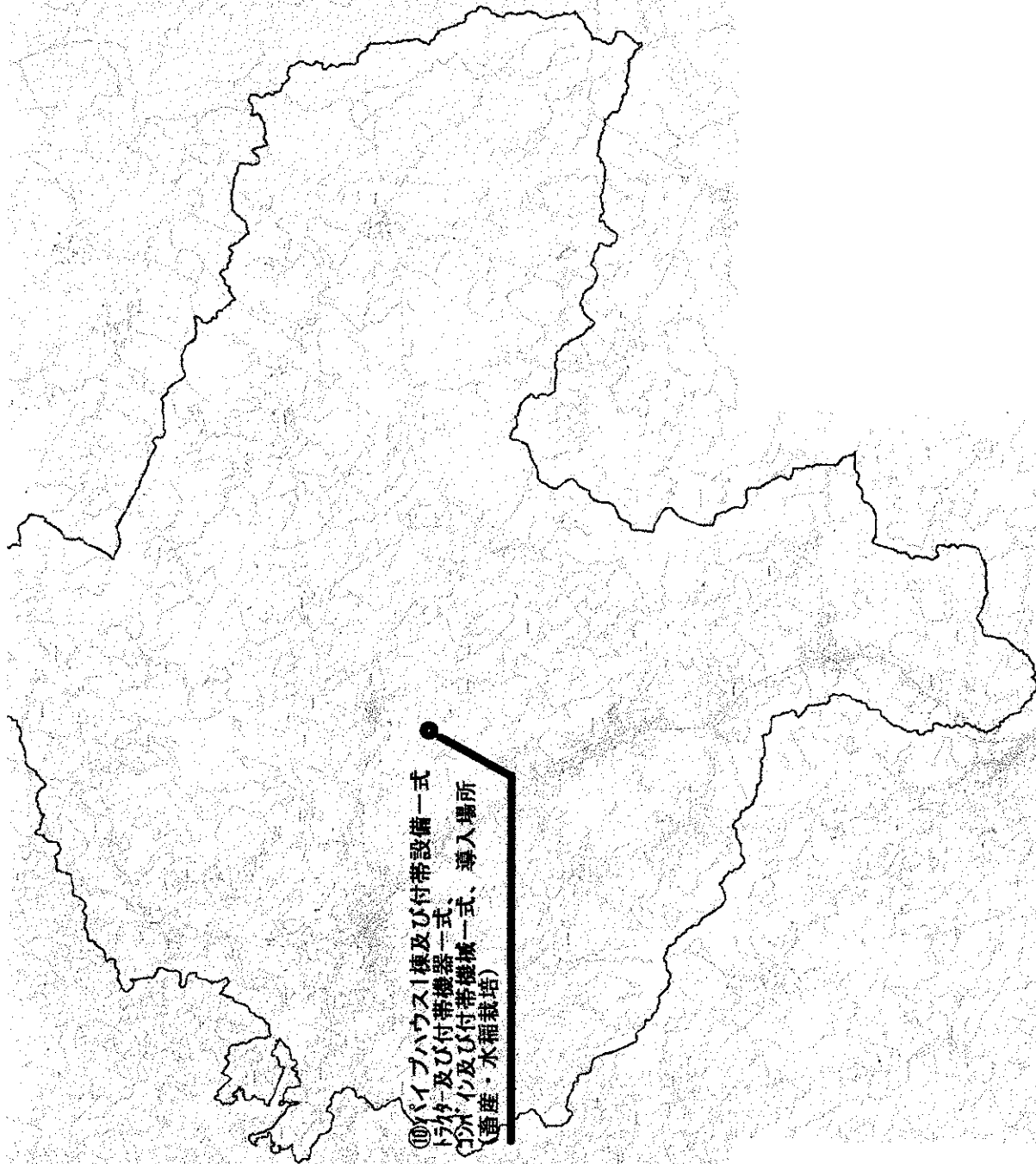


被災地域農業復興総合支援事業基幹事業 位置図④
営農再開位置図(田村市) 事業実施主体: 飯館村

田村市



S=1/60 000



被災地域農業復興総合支援事業基幹事業 位置図⑤
営農再開位置図（南相馬市）事業実施主体：飯舘村

南相馬市



S=1/60,000



⑩パイプハウス6棟
及び付帯設備一式
設置場所

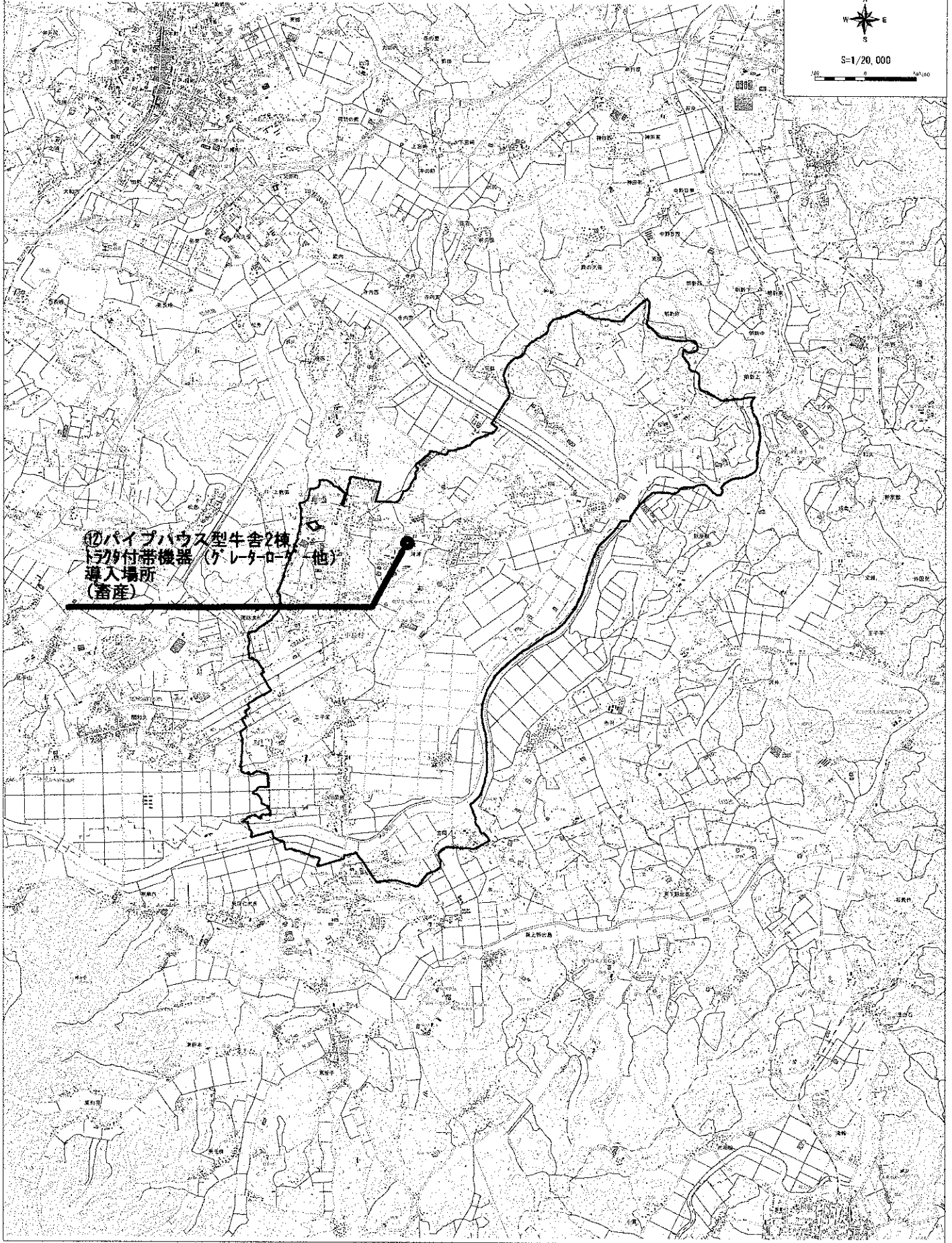


被災地域農業復興総合支援事業基幹事業 位置図⑥
営農再開位置図(中島村) 事業実施主体: 飯舘村

中島村



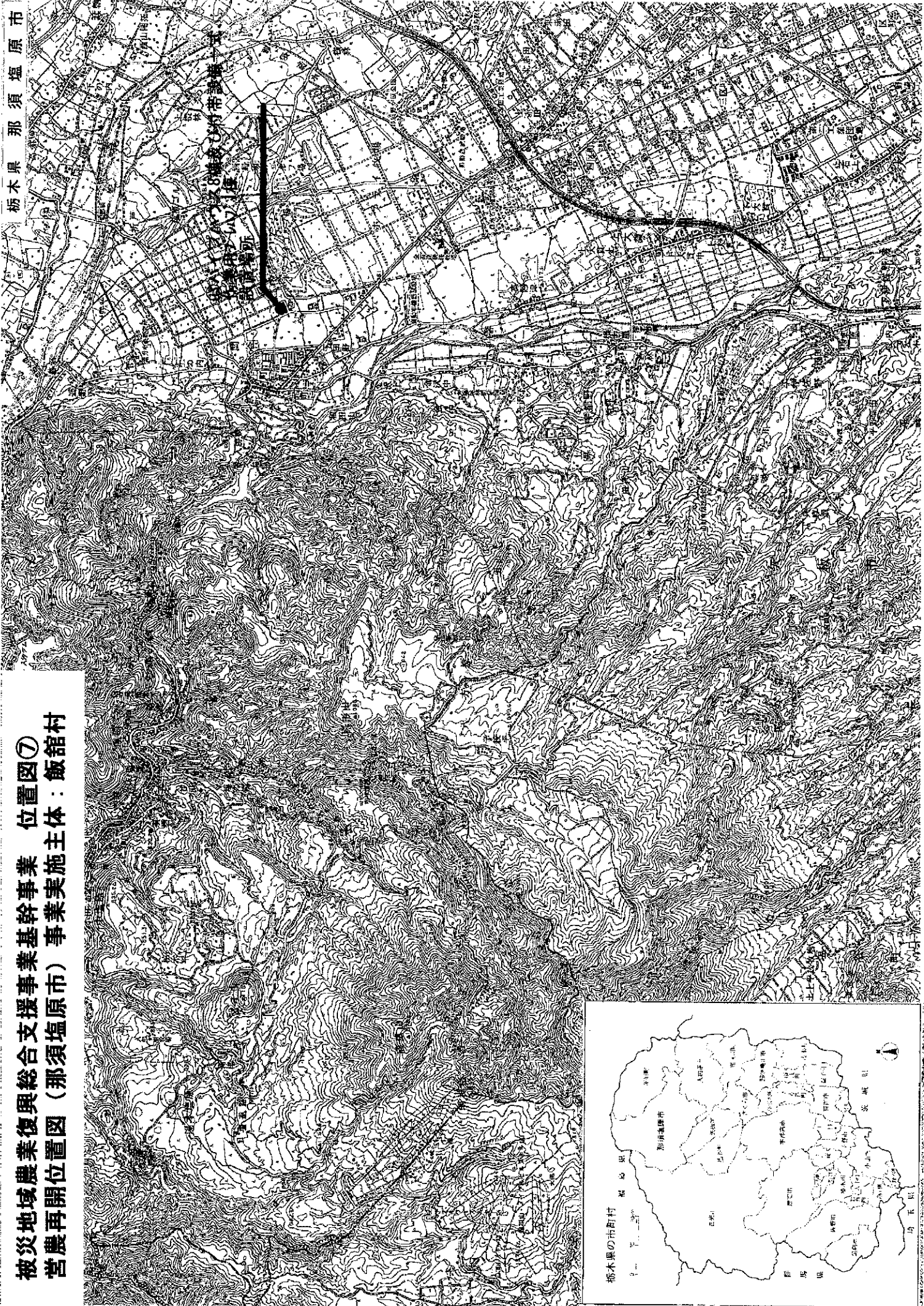
S=1/20,000



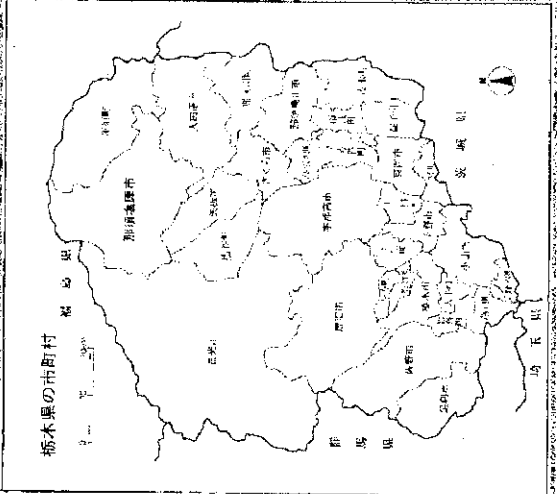
⑩ハイブハウス型牛舎2棟
トラクタ付帯機器(ゲレーロー等)他
導入場所
(畜産)



被災地域農業復興総合支援事業基幹事業 位置図⑦
 営農再開位置図（那須塩原市）事業実施主体：飯館村



栃木県 那須塩原市



被災地域農業復興総合支援事業基幹事業 位置図⑧
営農再開位置図（相馬市） 事業実施主体：飯館村

相馬市

