

農地法第5条第1項の規定による許可に関する事項

法第49条第1項又は第2項の農林水産大臣の同意を得た土地利用方針に係る復興整備事業の名称等	事業名	地区名	事業主体
	松塚地区太陽光発電事業	松塚地区	(株)NTTファシリティーズ

図面記号										
松塚地区										
	当事者の別	氏名	捺印	住所						
1	当事者の住所等	譲受人	(株)NTTファシリティーズ 代表取締役社長 筒井 清志	印	東京都港区芝浦3-4-1					
2	土地の所在等	土地の所在	地番	地目		面積 (㎡)	所有権以外の使用収益権が設定されている場合		土地利用区分	
				登記簿	現況		権利の種類	権利者の氏名又は名称	農振法	都市計画法
				別紙のとおり						
		計	310,153㎡ (田258,111㎡ 畑52,042㎡)							
3	権利を設定し又は移転しようとする契約の内容	権利の種類	権利の設定、移転の別	権利の設定、移転の時期	権利の存続期間	その他				
		地上権	設定	復興整備計画公表後	22年間					
4	転用することによって生ずる付近の農地作物等の被害の防除施設の概要	設置する工作物は低層であるため、周辺農地への日照上の影響はない。また、敷地内の雨水等排水については地下浸透及び既存の排水路、暗渠排水または明渠により対処予定である。排水路の使用については、飯舘村土地改良区と調整済み(H27.6)である。								

## (別紙) 2 土地の所在等

所在	地番	地目		面積 (㎡)	所有権以外の使用 収益権が設定され ている場合		土地利用区分	
		登記簿	現況		権利の 種類	権利者の 氏名又は 名称	農振法	都市 計画法
松塚字小妻	134番	田	田	2,696	—	—	農振地域内 農用地区域内	都市計画 区域外
松塚字小妻	135番	田	田	2,203	—	—	農振地域内 農用地区域内	都市計画 区域外
松塚字小妻	87番1	田	田	2,364	—	—	農振地域内 農用地区域内	都市計画 区域外
松塚字小妻	87番2	田	田	2,396	—	—	農振地域内 農用地区域外	都市計画 区域外
松塚字小妻	88番	田	田	2,359	—	—	農振地域内 農用地区域外	都市計画 区域外
松塚字小妻	89番	田	田	2,262	—	—	農振地域内 農用地区域外	都市計画 区域外
松塚字小妻	90番	田	田	3,004	—	—	農振地域内 農用地区域内	都市計画 区域外
松塚字小妻	91番	田	田	3,012	—	—	農振地域内 農用地区域内	都市計画 区域外
松塚字小妻	46番	畑	畑	2,393	—	—	農振地域内 農用地区域内	都市計画 区域外
松塚字小妻	116番	田	田	3,051	—	—	農振地域内 農用地区域内	都市計画 区域外
松塚字小妻	120番	田	田	3,049	—	—	農振地域内 農用地区域内	都市計画 区域外
松塚字小妻	122番	田	田	3,321	—	—	農振地域内 農用地区域内	都市計画 区域外
松塚字小妻	123番1	田	田	2,836	—	—	農振地域内 農用地区域内	都市計画 区域外
松塚字小妻	123番2	田	田	450	—	—	農振地域内 農用地区域内	都市計画 区域外
松塚字中迫	26番	田	田	2,297	—	—	農振地域内 農用地区域内	都市計画 区域外
松塚字中迫	27番1	田	田	1,072	—	—	農振地域内 農用地区域内	都市計画 区域外
松塚字麦搗	6番1	田	田	2,431	—	—	農振地域内 農用地区域内	都市計画 区域外
松塚字麦搗	6番2	田	田	515	—	—	農振地域内 農用地区域内	都市計画 区域外
松塚字麦搗	6番3	田	田	251	—	—	農振地域内 農用地区域内	都市計画 区域外
松塚字麦搗	7番1	田	田	528	—	—	農振地域内 農用地区域内	都市計画 区域外
松塚字麦搗	7番2	田	田	2,664	—	—	農振地域内 農用地区域内	都市計画 区域外
松塚字麦搗	8番1	田	田	649	—	—	農振地域内 農用地区域内	都市計画 区域外
松塚字麦搗	9番	田	田	1,761	—	—	農振地域内 農用地区域内	都市計画 区域外
松塚字麦搗	10番	田	田	997	—	—	農振地域内 農用地区域内	都市計画 区域外
松塚字中迫	11番	田	田	2,499	—	—	農振地域内 農用地区域内	都市計画 区域外
松塚字中迫	18番	田	田	1,025	—	—	農振地域内 農用地区域内	都市計画 区域外
松塚字中迫	8番	田	田	2,914	—	—	農振地域内 農用地区域内	都市計画 区域外
松塚字中迫	23番1	田	田	1,602	—	—	農振地域内 農用地区域内	都市計画 区域外
松塚字中迫	24番	田	田	2,319	—	—	農振地域内 農用地区域内	都市計画 区域外
松塚字中迫	25番1	田	田	1,415	—	—	農振地域内 農用地区域内	都市計画 区域外
松塚字中迫	25番2	田	田	482	—	—	農振地域内 農用地区域内	都市計画 区域外
松塚字中迫	25番3	田	田	466	—	—	農振地域内 農用地区域内	都市計画 区域外

## (別紙) 2 土地の所在等

所在	地番	地目		面積 (㎡)	所有権以外の使用 収益権が設定され ている場合		土地利用区分	
		登記簿	現況		権利の 種類	権利者の 氏名又は 名称	農振法	都市 計画法
松塚字中迫	46番	田	田	1,936	—	—	農振地域内 農用地区域内	都市計画 区域外
松塚字中迫	47番1	田	田	1,510	—	—	農振地域内 農用地区域内	都市計画 区域外
松塚字中迫	155番	畑	畑	1,486	—	—	農振地域内 農用地区域内	都市計画 区域外
松塚字中迫	236番	畑	畑	921	—	—	農振地域内 農用地区域内	都市計画 区域外
松塚字小妻	105番	畑	畑	2,718	—	—	農振地域内 農用地区域内	都市計画 区域外
松塚字小妻	114番1	田	田	2,438	—	—	農振地域内 農用地区域内	都市計画 区域外
松塚字小妻	132番	田	田	2,554	—	—	農振地域内 農用地区域内	都市計画 区域外
松塚字小妻	133番	田	田	2,573	—	—	農振地域内 農用地区域内	都市計画 区域外
松塚字中迫	45番	田	田	2,195	—	—	農振地域内 農用地区域内	都市計画 区域外
松塚字中迫	48番1	田	田	1,943	—	—	農振地域内 農用地区域内	都市計画 区域外
松塚字中迫	49番	田	田	1,937	—	—	農振地域内 農用地区域内	都市計画 区域外
松塚字中迫	50番	田	田	2,290	—	—	農振地域内 農用地区域内	都市計画 区域外
松塚字中迫	51番1	田	田	2,546	—	—	農振地域内 農用地区域内	都市計画 区域外
松塚字中迫	52番1	田	田	973	—	—	農振地域内 農用地区域内	都市計画 区域外
松塚字小妻	63番	畑	畑	4,686	—	—	農振地域内 農用地区域外	都市計画 区域外
松塚字小妻	70番1	畑	畑	528	—	—	農振地域内 農用地区域内	都市計画 区域外
松塚字小妻	70番2	畑	畑	17	地役権	東北電力	農振地域内 農用地区域内	都市計画 区域外
松塚字小妻	124番1	田	田	422	—	—	農振地域内 農用地区域内	都市計画 区域外
松塚字麦搗	4番1	田	田	3,154	—	—	農振地域内 農用地区域内	都市計画 区域外
松塚字麦搗	5番1	田	田	3,180	—	—	農振地域内 農用地区域内	都市計画 区域外
松塚字小妻	129番1	田	田	2,410	—	—	農振地域内 農用地区域内	都市計画 区域外
松塚字小妻	130番1	田	田	2,394	—	—	農振地域内 農用地区域内	都市計画 区域外
松塚字小妻	131番1	田	田	2,315	—	—	農振地域内 農用地区域内	都市計画 区域外
松塚字小妻	92番	田	田	2,996	—	—	農振地域内 農用地区域内	都市計画 区域外
松塚字小妻	128番2	田	田	995	—	—	農振地域内 農用地区域内	都市計画 区域外
松塚字下松塚	56番1	畑	畑	17,106	—	—	農振地域内 農用地区域内	都市計画 区域外
松塚字中迫	9番1	田	田	3,156	—	—	農振地域内 農用地区域内	都市計画 区域外
松塚字中迫	28番2	田	田	586	—	—	農振地域内 農用地区域内	都市計画 区域外
松塚字中迫	31番	田	田	1,697	—	—	農振地域内 農用地区域内	都市計画 区域外
松塚字中迫	32番	田	田	3,463	—	—	農振地域内 農用地区域内	都市計画 区域外
松塚字中迫	33番	田	田	2,362	—	—	農振地域内 農用地区域内	都市計画 区域外
松塚字中迫	40番	田	田	1,656	—	—	農振地域内 農用地区域内	都市計画 区域外

## (別紙) 2 土地の所在等

所 在	地 番	地 目		面 積 (㎡)	所有権以外の使用 収益権が設定され ている場合		土地利用区分	
		登記簿	現 況		権利の 種 類	権利者の 氏名又は 名称	農振法	都 市 計画法
松塚字中迫	41番	田	田	2,022	—	—	農振地域内 農用地区域内	都市計画 区域外
松塚字中迫	156番	畑	畑	2,998	—	—	農振地域内 農用地区域外	都市計画 区域外
松塚字小妻	125番1	田	田	1,959	—	—	農振地域内 農用地区域内	都市計画 区域外
松塚字小妻	126番1	田	田	2,396	—	—	農振地域内 農用地区域内	都市計画 区域外
松塚字小妻	127番1	田	田	632	—	—	農振地域内 農用地区域内	都市計画 区域外
松塚字小妻	127番2	田	田	1,830	—	—	農振地域内 農用地区域内	都市計画 区域外
松塚字小妻	128番1	田	田	1,428	—	—	農振地域内 農用地区域内	都市計画 区域外
松塚字中迫	38番	田	田	2,298	—	—	農振地域内 農用地区域内	都市計画 区域外
松塚字中迫	42番1	田	田	1,117	—	—	農振地域内 農用地区域内	都市計画 区域外
松塚字中迫	219番	畑	畑	836	—	—	農振地域内 農用地区域内	都市計画 区域外
松塚字中迫	5番	田	田	2,839	—	—	農振地域内 農用地区域内	都市計画 区域外
松塚字中迫	12番	田	田	2,712	—	—	農振地域内 農用地区域内	都市計画 区域外
松塚字中迫	28番1	田	田	1,500	—	—	農振地域内 農用地区域内	都市計画 区域外
松塚字中迫	34番	田	田	2,452	—	—	農振地域内 農用地区域内	都市計画 区域外
松塚字中迫	228番1	畑	畑	3,162	—	—	農振地域内 農用地区域内	都市計画 区域外
松塚字中迫	4番	田	田	3,302	—	—	農振地域内 農用地区域内	都市計画 区域外
松塚字中迫	13番	田	田	1,704	—	—	農振地域内 農用地区域内	都市計画 区域外
松塚字中迫	15番	田	田	1,514	—	—	農振地域内 農用地区域内	都市計画 区域外
松塚字中迫	16番	田	田	1,277	—	—	農振地域内 農用地区域内	都市計画 区域外
松塚字中迫	17番	田	田	1,120	—	—	農振地域内 農用地区域内	都市計画 区域外
松塚字中迫	19番	田	田	1,613	—	—	農振地域内 農用地区域内	都市計画 区域外
松塚字中迫	20番	田	田	2,611	—	—	農振地域内 農用地区域内	都市計画 区域外
松塚字中迫	27番2	田	田	1,107	—	—	農振地域内 農用地区域内	都市計画 区域外
松塚字中迫	229番	畑	畑	2,859	—	—	農振地域内 農用地区域内	都市計画 区域外
松塚字中迫	30番	田	田	1,777	—	—	農振地域内 農用地区域内	都市計画 区域外
松塚字小妻	114番2	田	田	596	—	—	農振地域内 農用地区域内	都市計画 区域外
松塚字小妻	115番1	田	田	3,043	—	—	農振地域内 農用地区域内	都市計画 区域外
松塚字中迫	29番	田	田	1,982	—	—	農振地域内 農用地区域内	都市計画 区域外
松塚字中迫	42番2	田	田	1,117	—	—	農振地域内 農用地区域内	都市計画 区域外
松塚字中迫	43番	田	田	2,333	—	—	農振地域内 農用地区域内	都市計画 区域外
松塚字中迫	237番3	田	田	2,033	—	—	農振地域内 農用地区域内	都市計画 区域外
松塚字中迫	237番5	原野	畑	54	—	—	農振地域内 農用地区域内	都市計画 区域外

## (別紙) 2 土地の所在等

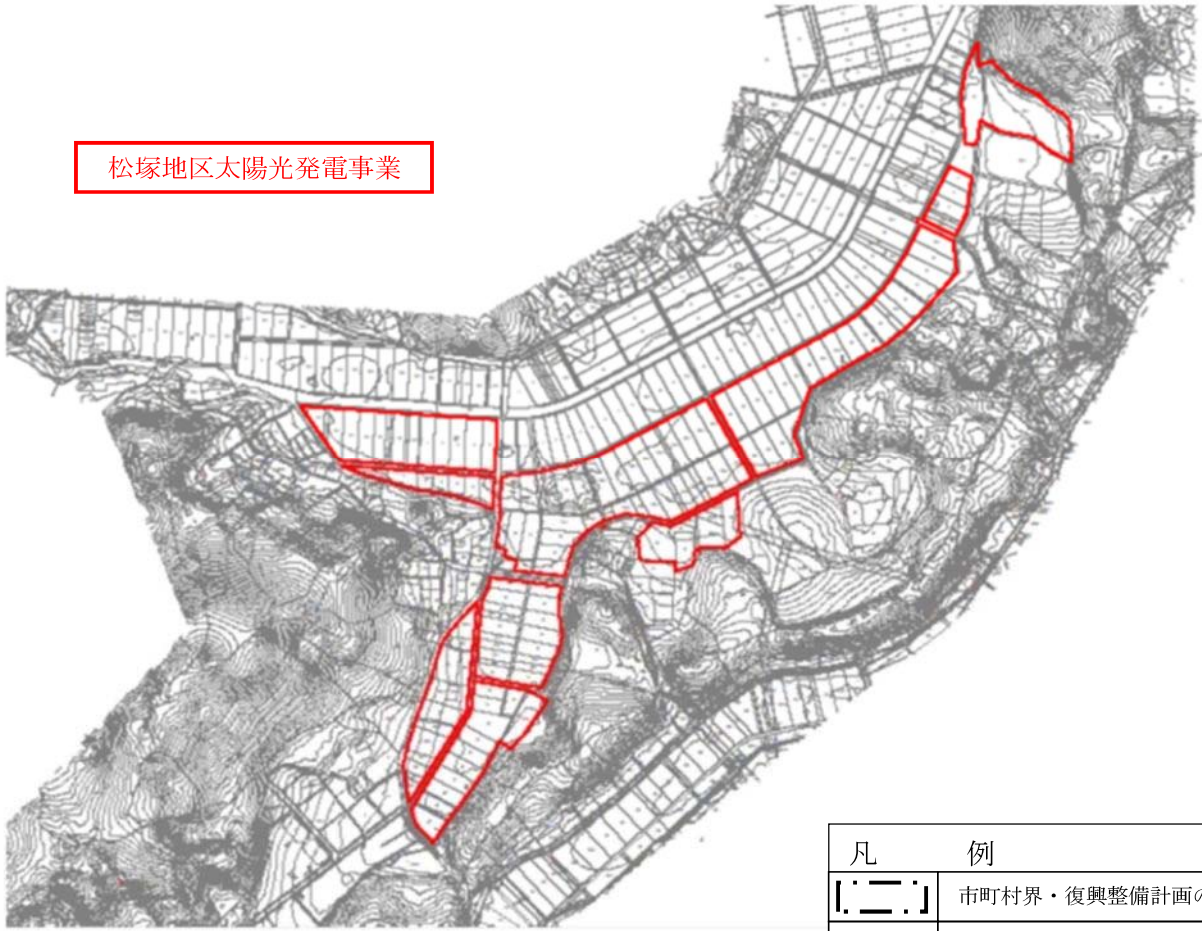
所在	地番	地目		面積 (㎡)	所有権以外の使用 収益権が設定され ている場合		土地利用区分	
		登記簿	現況		権利の 種類	権利者の 氏名又は 名称	農振法	都市 計画法
松塚字中迫	21番	田	田	2,543	—	—	農振地域内 農用地区域内	都市計画 区域外
松塚字中迫	22番	田	田	623	—	—	農振地域内 農用地区域内	都市計画 区域外
松塚字中迫	39番	田	田	2,891	—	—	農振地域内 農用地区域内	都市計画 区域外
松塚字中迫	44番	田	田	2,447	—	—	農振地域内 農用地区域内	都市計画 区域外
松塚字中迫	228番2	畑	畑	1,365	—	—	農振地域内 農用地区域内	都市計画 区域外
松塚字小妻	50番	畑	畑	782	—	—	農振地域内 農用地区域内	都市計画 区域外
松塚字中迫	1番	田	田	3,280	—	—	農振地域内 農用地区域内	都市計画 区域外
松塚字中迫	2番	田	田	3,138	—	—	農振地域内 農用地区域内	都市計画 区域外
松塚字中迫	3番	田	田	3,154	—	—	農振地域内 農用地区域内	都市計画 区域外
松塚字中迫	146番2	畑	畑	562	—	—	農振地域内 農用地区域内	都市計画 区域外
松塚字中迫	146番1	原野	畑	2,935	—	—	農振地域内 農用地区域内	都市計画 区域外
松塚字麦搦	1番1	田	田	261	—	—	農振地域内 農用地区域内	都市計画 区域外
松塚字麦搦	1番2	田	田	1,475	—	—	農振地域内 農用地区域内	都市計画 区域外
松塚字麦搦	1番3	田	田	490	—	—	農振地域内 農用地区域内	都市計画 区域外
松塚字麦搦	2番1	田	田	2,821	—	—	農振地域内 農用地区域内	都市計画 区域外
松塚字麦搦	8番2	田	田	2,340	—	—	農振地域内 農用地区域内	都市計画 区域外
松塚字中迫	10番1	田	田	1,870	—	—	農振地域内 農用地区域内	都市計画 区域外
松塚字中迫	10番2	田	田	995	—	—	農振地域内 農用地区域内	都市計画 区域外
松塚字中迫	36番	田	田	2,465	—	—	農振地域内 農用地区域内	都市計画 区域外
松塚字中迫	222番	畑	畑	441	—	—	農振地域内 農用地区域内	都市計画 区域外
松塚字中迫	223番	畑	畑	1,142	—	—	農振地域内 農用地区域内	都市計画 区域外
松塚字小妻	124番2	田	田	1,301	—	—	農振地域内 農用地区域内	都市計画 区域外
松塚字小妻	124番3	田	田	765	—	—	農振地域内 農用地区域内	都市計画 区域外
松塚字中迫	37番	田	田	2,430	—	—	農振地域内 農用地区域内	都市計画 区域外
松塚字中迫	35番	田	田	2,452	—	—	農振地域内 農用地区域内	都市計画 区域外
松塚字中迫	226番	畑	畑	1,046	—	—	農振地域内 農用地区域内	都市計画 区域外
松塚字小妻	29番5	畑	畑	2,488	—	—	農振地域内 農用地区域外	都市計画 区域外
松塚字小妻	29番26	畑	畑	767	地役権	東北電力	農振地域内 農用地区域内	都市計画 区域外
松塚字小妻	29番27	畑	畑	750	—	—	農振地域内 農用地区域内	都市計画 区域外
松塚字小妻	86番	田	田	2,612	—	—	農振地域内 農用地区域内	都市計画 区域外
松塚字下松塚	2番	田	田	1,667	—	—	農振地域内 農用地区域内	都市計画 区域外
松塚字下松塚	5番3	田	田	897	—	—	農振地域内 農用地区域内	都市計画 区域外

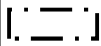

## (別紙) 2 土地の所在等

所 在	地 番	地 目		面 積 (㎡)	所有権以外の使用 収益権が設定され ている場合		土地利用区分	
		登記簿	現 況		権利の 種 類	権利者の 氏名又は 名称	農振法	都 市 計画法
松塚字小妻	74番1	田	田	2,643	—	—	農振地域内 農用地区域内	都市計画 区域外
松塚字下松塚	5番2	田	田	770	—	—	農振地域内 農用地区域内	都市計画 区域外
松塚字下松塚	15番	田	田	5,441	—	—	農振地域内 農用地区域内	都市計画 区域外
松塚字小妻	75番	田	田	2,957	—	—	農振地域内 農用地区域内	都市計画 区域外
松塚字小妻	76番	田	田	3,156	—	—	農振地域内 農用地区域内	都市計画 区域外
松塚字小妻	77番	田	田	2,935	—	—	農振地域内 農用地区域内	都市計画 区域外
松塚字小妻	78番	田	田	2,891	—	—	農振地域内 農用地区域内	都市計画 区域外
松塚字小妻	79番1	田	田	1,903	—	—	農振地域内 農用地区域内	都市計画 区域外
松塚字小妻	93番	田	田	2,993	—	—	農振地域内 農用地区域内	都市計画 区域外
松塚字小妻	94番	田	田	3,054	—	—	農振地域内 農用地区域内	都市計画 区域外
松塚字小妻	95番1	田	田	2,945	—	—	農振地域内 農用地区域内	都市計画 区域外
松塚字小妻	98番1	田	田	2,719	—	—	農振地域内 農用地区域内	都市計画 区域外
松塚字小妻	99番1	田	田	3,042	—	—	農振地域内 農用地区域内	都市計画 区域外
松塚字下松塚	3番	田	田	1,949	—	—	農振地域内 農用地区域内	都市計画 区域外
松塚字下松塚	4番	田	田	2,168	—	—	農振地域内 農用地区域内	都市計画 区域外
松塚字下松塚	5番1	田	田	119	—	—	農振地域内 農用地区域内	都市計画 区域外
松塚字下松塚	5番4	田	田	200	—	—	農振地域内 農用地区域内	都市計画 区域外
松塚字下松塚	5番5	田	田	148	—	—	農振地域内 農用地区域内	都市計画 区域外
松塚字小妻	79番2	田	田	966	—	—	農振地域内 農用地区域内	都市計画 区域外
松塚字小妻	84番	田	田	2,812	—	—	農振地域内 農用地区域内	都市計画 区域外
松塚字小妻	85番	田	田	2,377	—	—	農振地域内 農用地区域内	都市計画 区域外
松塚字中迫	211番5	田	田	4,121	—	—	農振地域内 農用地区域内	都市計画 区域外
150筆	310,153㎡(田 258,111㎡ 畑 52,042㎡)							

農地法第5条第1項の許可に係る土地の位置を示す地図

松塚地区太陽光発電事業



凡	例
	市町村界・復興整備計画の区域
	復興整備事業区域