作業ポイント横断図(D-14)

W=2.5(3.0) 5°

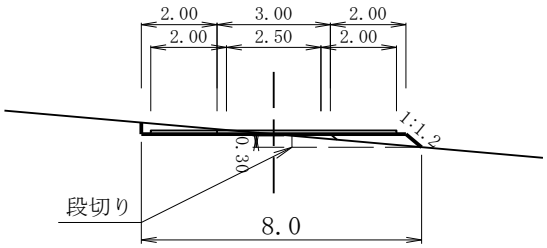

断面積(1.0m当たり)
掘　　削： 0.4m3
盛　　土： 0.4m3
路　　面： 4.0m2
切土法面： － m2
盛土法面： 0.6m2
伐 開 幅： 3.0m

伐開幅は作業道で計上分(5m)を控除した幅とする。

作業ポイント横断図(D-15)

W=2.5(3.0) 15°

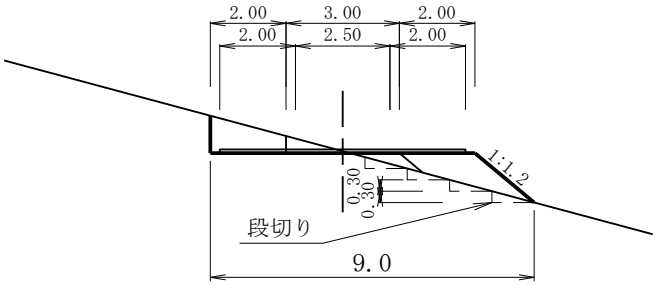

断面積(1.0m当たり)
掘　　削： 2.1m3
盛　　土： 2.1m3
路　　面： 4.0m2
切土法面： － m2
盛土法面： 2.0m2
伐 開 幅： 4.0m

伐開幅は作業道で計上分(5m)を控除した幅とする。

作業ポイント平面図

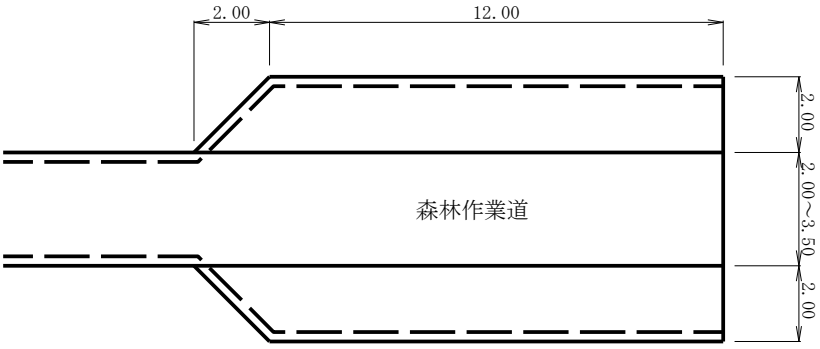

年　　度	令和元年度		
工　事　名	ふくしま森林再生事業		
工 事 場 所	飯舘村二枚橋字町地内		
図 面 名 称	林業用作業施設標準図 D-14・D-15		
縮　　尺	1:200	図 面 番 号	73-70
測 量 会 社	(公社)福島県森林・林業・緑化協会	主任技術者	佐 藤 孝 仁
設 計 会 社	(公社)福島県森林・林業・緑化協会	管理技術者	佐 藤 孝 仁
発 注 者 名	飯 舘 村		